

**DELIBERATION DU CONSEIL MUNICIPAL
DU MERCREDI 15 MAI 2024 à 19H15**



N°053/2024 - Approbation définitive du Plan de Prévention du Bruit dans l'Environnement (PPBE)

Conseillers en exercice : **25** – Présents : **20** – Excusés avec Pouvoir : **5** – Excusé sans Pouvoir : **0**
Absents : **0** – Votants : **25**

L'AN DEUX MILLE VINGT QUATRE, LE 15 mai, le Conseil Municipal de SAINT-DENIS-LÈS-BOURG s'est réuni en session ordinaire, au lieu habituel de ses séances, après convocation légale du **7 mai 2024**, sous la présidence de **Monsieur Guillaume FAUVET, Maire**.

ETAIENT PRESENTS :

Mesdames, Messieurs :

BERNARD Jean-Luc, BOUVARD Patrick, BULIARD Sylvie, CHAUDET Lydie, DOUVRE Evelyne, FAUVET Guillaume, FERAUD Valérie, GALIEN Jean-Michel, GRUET Alexis, MARCILLAC Frédéric, MINIER Jean-Philippe, MIRALLES Bruno, MONTEIRO Rita, RONGEAT Stéphane, ROUSSEAU Alain, ROUSSEL Céline, SAUDRAIS Nadia, SCHWINTNER Francis, TRICHOT Patricia, VAUGEOIS Patrick.

ETAIENT EXCUSÉS AVEC POUVOIR :

Mesdames, Messieurs :

BIRRAUX François (pouvoir donné à Bruno MIRALLES), **BOILEAU Marc** (pouvoir donné à Evelyne DOUVRE), **GONGUET Nathalie** (pouvoir donné à Guillaume FAUVET), **MESSINA Isabelle** (pouvoir donné à Rita MONTEIRO), **VIGNAGA Isabelle** (pouvoir donné à Lydie CHAUDET).

Il a été procédé, conformément à l'article L.2121-15 du Code Général des Collectivités Territoriales, à l'élection d'un secrétaire pris dans le sein du Conseil. **Monsieur Patrick BOUVARD** ayant obtenu la majorité des suffrages, a été désigné pour remplir ces fonctions qu'il a acceptées.

Monsieur le Maire rappelle que la directive n°2002/49/CE du 25 juin 2002 relative à l'évaluation et à la gestion du bruit dans l'environnement impose, pour les infrastructures de transport routier et ferroviaire dont le trafic est supérieur aux seuils édictés, et à partir d'un diagnostic réalisé par l'État, l'élaboration d'un plan de prévention du bruit dans l'environnement (PPBE) par chaque gestionnaire concerné, pour les infrastructures dont il a la compétence.

Les objectifs de la directive sont :

- Garantir une information des populations riveraines des voies concernées sur leur niveau d'exposition sonore liée à la circulation routière et sur les actions prévues pour réduire cette pollution.
- Protéger ces populations, dans les logements et les établissements scolaires ou de santé qui bordent ces voies, des nuisances sonores excessives liées à la circulation routière et de prévenir de nouvelles situations de gêne sonore.

La préfète de l'Ain a arrêté le 7 février 2023 les cartes stratégiques du bruit et la liste des voies concernées pour le Département, et a demandé notamment à la commune de Saint-Denis-lès-Bourg de réaliser son PPBE.

La commune de Saint-Denis-lès-Bourg a donc élaboré un projet de PPBE, dans le cadre réglementaire imposé (champ d'application, contenu).

Accusé de réception - Ministère de l'Intérieur

001-210103446-20240515-053-2024-DE

Accusé certifié exécutoire

Réception par le préfet 17:05/2024
Publication : 21/05/2024

La commune de Saint-Denis-lès-Bourg est concernée exclusivement au titre des voiries communales dont elle est gestionnaire et dont le trafic est supérieur à 3 millions de véhicules/an, soit en moyenne 8200 véhicules/jour. L'avenue de Trévoux avec un linéaire de 0.72 km est concerné par le PPBE.

La première étape a consisté à dresser un diagnostic de la situation aux abords des voiries concernées :

- A partir des éléments et cartes de bruit établis par le préfet du département de l'Ain et selon les modalités réglementaires,
- Au regard des valeurs limites pour le bruit fixées par les textes.

Le cadre réglementaire du PPBE prévoit ensuite un recensement des mesures réalisées depuis 10 ans et prévues pour les 5 ans à venir, visant à prévenir ou réduire le bruit dans l'environnement des voies ciblées.

La seconde étape a donc consisté à établir la liste des actions réalisées par la commune de Saint-Denis-lès-Bourg depuis 10 ans et de celles projetées sur les 5 prochaines années, ayant un impact sur le bruit des infrastructures routières concernées.

Ces actions consistent principalement à :

- Développer les modes de déplacements peu bruyants,
- Réduire la vitesse aux abords des voies concernées,
- Favoriser la fluidité du trafic
- Entretien et aménager la voirie

En application de l'article R.572-9 du code de l'environnement, le projet de PPBE a été mis à la consultation du public pendant 2 mois, du 26 février 2024 au 26 avril 2024. Le projet de PPBE était consultable en mairie et sur le site internet de la commune.

Une habitante résidant dans une rue non concernée par le PPBE a demandé la construction d'un mur anti-bruit. Par conséquent cette observation ne sera pas retenue dans le cadre de ce PPBE.

Le Plan de Prévention du bruit est joint en annexe de la présente délibération.

La commission Aménagement et Cadre de Vie a émis un avis favorable.
Les membres du conseil municipal sont invités à se prononcer sur ce sujet.

Après débats et renseignements complémentaires reçus,

Le Conseil Municipal,
Après en avoir délibéré à l'unanimité,

APPROUVE la Plan de Prévention du Bruit dans l'Environnement des infrastructures de la commune de Saint-Denis-lès-Bourg et ses actions pour les 5 prochaines années

AUTORISE le Maire à passer et signer toutes pièces à intervenir pour la réalisation de cette opération.

AINSI FAIT ET DELIBERE LES MEMES JOUR MOIS ET AN QUE CI-DESSUS, TOUS LES MEMBRES PRESENTS ONT SIGNE AU REGISTRE

Le Maire,
Guillaume FAUVET



Le secrétaire
Patrick BOUVARD



Accusé de réception - Ministère de l'Intérieur

001-210103446-20240515-053-2024-DE

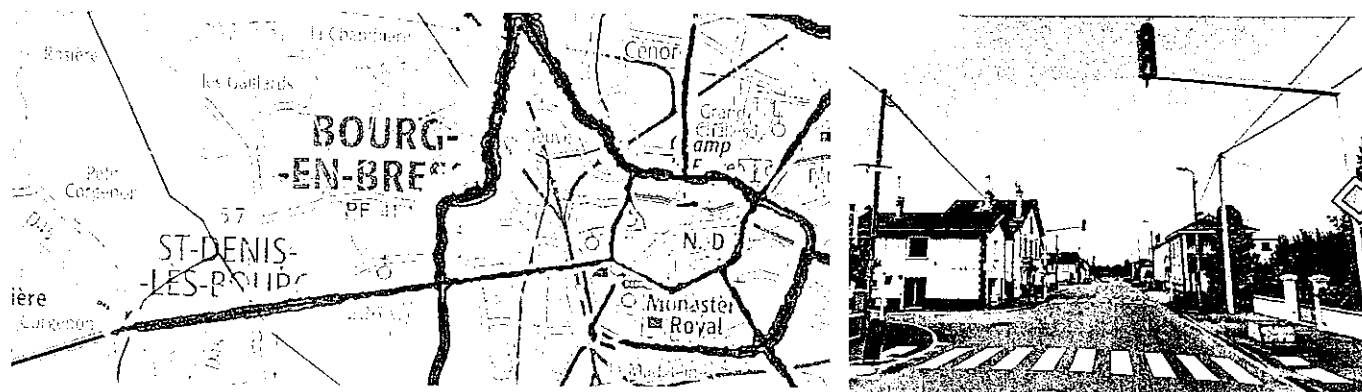
Accusé certifié exécutoire

Réception par le préfet : 17/05/2024
Publication : 21/05/2024

Plan de Prévention du Bruit dans l'Environnement des infrastructures de Saint-Denis-lès-Bourg

PPBE

4^{ème} échéance 2024-2029



Projet soumis à la consultation du public
Du Lundi 26 février 2024 au Vendredi 26 avril 2024

Directive n°2002/49/CE
relative à l'évaluation et à la gestion
du bruit dans l'environnement

Accusé de réception - Ministère de l'Intérieur

001-210103446-20240515-053-2024-DE

Accusé certifié exécutoire

Réception par le préfet : 17/05/2024

Publication : 21/05/2024

SOMMAIRE

Résumé non technique	1
1. Généralités	2
1.1 Contexte local et réglementaire	2
1.2 Les principaux textes réglementaires	3
2. Le cadre réglementaire du PPBE de Saint-Denis-lès-Bourg et infrastructures concernées	4
2.1 Cadre réglementaire du PPBE 4	4
a) Les sources du bruit	4
b) Les autorités compétentes	4
c) Le contenu du PPBE	5
2.2 Infrastructures concernées	5
2.3 Démarche mise en œuvre pour le PPBE	6
3. Les cartes de bruit des infrastructures routières	6
3.1 La représentation du bruit	6
3.2 Les indicateurs de bruit retenus	7
3.3 La représentation	7
3.4 Les valeurs limites	8
3.5 Les différentes cartes de bruit	8
3.6 Méthode de calcul des niveaux sonores	9
a) Le logiciel utilisé	9
b) Les données d'entrée utilisées	10
3.7 Estimation des populations exposées	11
a) Présentation de la méthode appliquée	11
b) Répartition de la population exposée par tranche de bruit	12
c) Analyse des cartes de type a	12
d) Analyse des cartes de type c	13
e) Evaluation des effets nuisibles	13
4. Prise en compte des « zones de calme »	14
5. Bilan des actions entreprises sur les dix dernières années	15
5.1 Les mesures préventives prises depuis 10 ans	15
5.2 La protection des riverains en bordure de projet de voies nouvelles	15
5.3 La protection des bâtiments nouveaux le long des voies existantes – Le classement sonore des voies (cartes de bruit de type b)	16
5.4 Les actions de prévention menées par la commune de St-Denis-lès-Bourg depuis 10 ans	18
5.5 Les mesures curatives prises par la commune de St-Denis-lès-Bourg depuis 10 ans	19
6. Programme d'action de prévention et de réduction des nuisances pour les 5 années à venir	20
7. Bilan de la consultation du public	21
Annexe 1 : le bruit et la santé	22
Annexe 2 : Le coût social du bruit en France	29
Annexe 3 : routes de la collectivité concernées par le PPBE 31	30

Accusé de réception - Ministère de l'Intérieur

0042 040346 20240515 053-2024 DE

Accusé certifié exécutoire

Reception par le préfet : 17/05/2024
Publication : 21/05/2024

Résumé non technique

Dans le cadre de l'application de la Directive Européenne 2002/49/CE, relative à l'évaluation et la gestion du bruit dans l'environnement, les grandes agglomérations et grandes infrastructures de transports terrestres doivent faire l'objet de Cartes de Bruit Stratégiques (CBS) et de Plans de Prévention du Bruit dans l'Environnement (PPBE).

L'objectif de cette directive est de protéger la population et les établissements scolaires ou de santé des nuisances sonores excessives, de prévenir de nouvelles situations de gêne sonore et de préserver les zones de calme.

L'ambition de cette directive est également de garantir une information des populations sur leur niveau d'exposition sonore et sur les actions prévues pour réduire cette pollution.

Les textes de transposition de la directive ont été codifiés aux articles L.572-1 et suivants, R.572-1 et suivants, ainsi qu'à l'arrêté du 4 avril 2006 relatif à l'établissement des cartes de bruit stratégiques et des plans de prévention du bruit dans l'environnement. Sont notamment visées par les textes, les infrastructures routières de plus de 3 millions de véhicules par an.

Conformément aux exigences réglementaires, la première étape d'élaboration du PPBE a consisté à dresser un diagnostic des secteurs où il convient d'agir. Pour y parvenir, les cartes de bruit stratégiques de quatrième échéance du département de l'Ain ont été approuvées et publiées le 7 février 2023.

La seconde étape a consisté à établir le bilan des actions réalisées depuis 10 ans et citées dans le cadre du précédent PPBE arrêté le 25 janvier 2019.

La troisième et dernière étape a consisté à recenser une liste d'actions permettant d'abaisser l'exposition sonore de nos concitoyens et à les organiser dans un programme global d'actions sur la période 2024-2029.

Le projet de PPBE a été présenté au conseil municipal, le Mercredi 7 février 2024.

Il a été mis en consultation du public du Lundi 26 février au Vendredi 26 avril 2024.

Le PPBE a été approuvé par le conseil municipal le mercredi 15 mai 2024 et est publié sur le site internet à l'adresse suivante : <https://www.stdenislesbourg.fr/>.

Accusé de réception - Ministère de l'Intérieur

001-210103446-20240515-053-2024-DE

Version soumise à la consultation du public

Accusé certifié exécutoire

Page 1/30

Reception par le préfet : 17/05/2024
Publication : 21/05/2024

1. Généralités

1.1 Contexte local et réglementaire

La Directive 2002/49/CE relative à l'évaluation et à la gestion du bruit dans l'environnement, et sa transposition dans le Code de l'Environnement imposent aux gestionnaires des grandes infrastructures routières supportant un trafic de plus de 3 millions de véhicules par an, de réaliser un Plan de Prévention du Bruit dans l'Environnement (PPBE) sur la base des Cartes de Bruit Stratégiques (CBS) établies par les services de l'Etat.

La mise en œuvre de la directive s'est déroulée en plusieurs phases, en fonction de la taille des infrastructures concernées. Le présent PPBE correspond à la quatrième échéance la directive.

L'objectif d'un PPBE est principalement de lister sur un plan technique, stratégique et économique, les actions à engager afin d'améliorer les situations critiques recensées au travers des cartes de bruit, et préserver la qualité acoustique des sites à intérêt remarquable. Conformément à l'article R.572-8 du code de l'environnement, le PPBE expose non seulement les mesures envisageables à court ou moyen terme, mais il recense également les mesures de prévention ou de résorption déjà réalisées ou actées par la commune de Saint-Denis-lès-Bourg.

Le PPBE, comme les CBS, doit être réexaminé et réactualisé à minima tous les cinq ans.

La carte ci-après présente l'avenue de Trévoux (voie communale de la compétence de la commune de St-Denis-lès-Bourg) concernées par le PPBE et qui a fait l'objet d'une cartographie stratégique du bruit.



Extrait de la CBS (avenue de Trévoux)

Le réseau routier concerné est listé en annexe 3.

Accusé de réception - Ministère de l'Intérieur

001-210103446-20240515-053-2024-DE

Version soumise à la consultation du public

Accusé certifié exécutoire

Page 2/30

Réception par le préfet : 17/05/2024
Publication : 21/05/2024

1.2 Les principaux textes réglementaires

La réglementation en matière de lutte contre les nuisances sonores dues au bruit des infrastructures de transport terrestre s'est considérablement étoffée depuis la loi sur le bruit de 1992.

- les textes généraux

- Loi n°92-1444 du 31 décembre 1992 relative à la lutte contre le bruit
- Code de l'environnement : livre V et titre VII (parties législative et réglementaire) relatif à la prévention des nuisances sonores
- Arrêté du 5 mai 1995 relatif au bruit des infrastructures routières
- Arrêté du 8 novembre 1999 relatif au bruit des infrastructures ferroviaires

- les textes relatifs au classement sonore (réglementation nationale)

- Code de l'environnement : articles R.571-32 à R.571-43 relatifs au classement sonore des infrastructures de transports terrestres
- Arrêté du 30 mai 1996 modifié relatif aux modalités de classement des infrastructures de transports terrestres et à l'isolement acoustique des bâtiments d'habitation dans les secteurs affectés par le bruit
- Arrêté du 3 septembre 2013 illustrant par des schémas et des exemples les article 6 et 7 de l'arrêté du 30 mai 1995 modifié relatif aux modalités de classement des infrastructures de transports terrestres et à l'isolement acoustique des bâtiments d'habitation dans les secteurs affectés par le bruit

- cartes de bruit stratégiques et plans de prévention du bruit dans l'environnement (transposition de la réglementation européenne en droit français)

- Directive n°2002/49/CE du Parlement européen et du Conseil du 25 juin 2002 relative à l'évaluation et à la gestion du bruit dans l'environnement
- Règlement (UE) 2019/1010 du Parlement européen et du Conseil du 5 juin 2019 sur l'alignement des obligations en matière de communication d'informations dans le domaine de la législation liée à l'environnement et modifiant les règlements (CE) no 166/2006 et (UE) no 995/2010 du Parlement européen et du Conseil, les directives 2002/49/CE, 2004/35/CE, 2007/2/CE, 2009/147/CE et 2010/63/UE du Parlement européen et du Conseil, les règlements (CE) no 338/97 et (CE) no 2173/2005 du Conseil et la directive 86/278/CEE du Conseil
- Code de l'environnement : article L.572-1 à L.572-11 et R.572-1 à R.572-12
- Arrêté du 4 avril 2006 modifié relatif à l'établissement des cartes de bruit et des plans de prévention du bruit dans l'environnement
- Arrêté du 3 avril 2006 qui fixant la liste des aéroports mentionnés au I de l'article R.147-5-1 du code de l'urbanisme
- Arrêté du 14 avril 2017 modifié établissant les listes des agglomérations de plus de 100 000 habitants pour application de l'article L.572-2 du code de l'environnement

Accusé de réception - Ministère de l'Intérieur

001-210103446-20240515-053-2024-DE

Version soumise à la consultation du public

Accusé certifié exécutoire

Page 3/30

Réception par le préfet : 17/05/2024
Publication : 21/05/2024

2. Le cadre réglementaire du PPBE de Saint-Denis-lès-Bourg et infrastructures concernées

2.1 Cadre réglementaire du PPBE

a) Les sources de bruit

Les sources de bruit concernées par cette directive sont :

- les grandes infrastructures de transport routier, incluant les réseaux autoroutier, national, départemental et communal, dépassant les 3 millions de véhicules par an soit 8 200 véhicules/jour (la commune de St-Denis-lès-Bourg est concernée par l'avenue de Trévoux, voie communale dont le trafic excède le seuil de 8200 véhicules/jour),
- les grandes infrastructures de transport ferroviaire dépassant les 30 000 passages de train par an soit 82 trains/jour,
- les grandes infrastructures de transport aérien, à l'exception des trafics militaires, de plus de 50 000 mouvements par an,
- toutes les infrastructures de transport ainsi que les activités bruyantes des installations classées pour la protection de l'environnement soumises à autorisation (ICPE) situées dans le périmètre des grandes agglomérations de plus de 100 000 habitants listées à l'arrêté du 14 avril 2017 modifié.

b) Les autorités compétentes

Les articles R.572-1 à R.572-11 du code de l'environnement définissent les autorités compétentes en charge de la réalisation des cartes de bruit stratégiques et des plans de prévention du bruit dans l'environnement qui en découlent, comme le résumé le tableau ci-dessous :

Infrastructure	Cartes de bruit stratégiques	PPBE
Routes nationales	Préfet du département	Préfet du département
Autoroutes concédées	Préfet du département	Préfet du département
Routes départementales (dont le trafic annuel est supérieur à 3 millions de véhicules par an)	Préfet du département	Conseil départemental
Routes communales ou communautaires (dont le trafic annuel est supérieur à 3 millions de véhicules par an)	Préfet du département	Communes ou Métropole (possibilité pour les communes de répondre à l'obligation en intégrant le PPBE métropolitain)
Toutes les infrastructures routières situées dans la métropole	Métropole	Métropole
Voies ferrées	Préfet du département	Préfet du département
Grands aéroports	Préfet du département	Préfet du département

Accusé de réception - Ministère de l'Intérieur

001-210103446-20240515-053-2024-DE

Les cartes de bruit relatives aux grandes infrastructures de transports terrestres du département de l'Ain ont été arrêtées par le préfet de département le 20 novembre 2023, conformément aux articles L.572-4 et R.572-7 du code de l'environnement.

Les cartes sont disponibles sur le site internet de la préfecture :

<https://www.ain.gouv.fr/Actions-de-l-Etat/Environnement-risques-naturels-et-technologiques/Protection-de-l-environnement/Bruit-des-infrastructures-des-transports-terrestres-ITT/Classement-sonore-du-departement-de-l-Ain-2023>

c) Le contenu du PPBE

Le contenu d'un PPBE doit comprendre à minima les éléments suivants (article R.572-8 du code de l'environnement) :

- Une synthèse des résultats de la cartographie faisant apparaître le nombre de personnes et d'établissements sensibles exposés à un niveau de bruit excessif ainsi que l'évaluation des effets nuisibles du bruit, et la description des infrastructures concernées ;
- L'identification et la localisation des zones calmes du territoire, et les mesures permettant de les préserver ;
- Les objectifs de réduction du bruit dans les zones exposées à des niveaux excédant les seuils réglementaires ;
- Les mesures visant à prévenir ou réduire le bruit dans l'environnement, arrêtées au cours des 10 années précédentes et prévues pour les cinq années à venir par les autorités compétentes et les gestionnaires d'infrastructures ;
- Les financements et échéances associés à ces mesures, s'ils sont disponibles ;
- Les motifs et, le cas échéant, l'analyse des coûts et avantages des mesures retenues ;
- L'estimation de la diminution du nombre de personnes exposées permis par la mise en œuvre des mesures prévues ;
- Un résumé non technique du plan.

2.2 Infrastructures concernées

Le présent PPBE concerne les voies routières communales supportant un trafic annuel de plus de 3 millions de véhicules.

Ainsi, le réseau communal concerné est le suivant :

Accusé de réception - Ministère de l'Intérieur

001-210103446-20240515-053-2024-DE

Version soumise à la consultation du public

Accusé certifié exécutoire

Page 5/30

Réception par le préfet : 17/05/2024
Publication : 21/05/2024

Nom de la route	Point Repère Début	Point Repère Fin	Longueur
Avenue de Trévoux	Giratoire fruitière	Limite Bourg-en-Bresse	0,72 km

A titre d'information, la commune est concernée par les routes départementales suivantes à fort trafic, dont la compétence en termes de gestion relève du Département de l'Ain :

Nom de la route	Point Repère Début	Point Repère Fin	Longueur
RD 936	Limite St-Rémy	Giratoire fruitière	2,9 km
RD 117 (rocade ouest)	Limite Péronnas	Limite Viriat	3,35 km

2.3 Démarche mise en œuvre pour le PPBE

La collectivité de Saint-Denis-lès-Bourg a élaboré ce projet de PPBE en interne. Pour ce faire, une équipe projet a été constituée (dans le cadre de la commission aménagement et cadre de vie de la commune), et a travaillé avec l'ensemble des parties prenantes du territoire, notamment les communes, communes voisines, direction départementale du territoire, etc.

3. Les cartes de bruit des infrastructures routières

3.1 La représentation du bruit

Les cartes de bruit représentent un bruit moyen sur une période donnée et peuvent, de ce fait, différer de la gêne réellement ressentie par les habitants.

Les cartes de bruit sont des documents de diagnostic à l'échelle de grands territoires. Elles visent à donner une représentation de l'exposition des populations aux bruits des infrastructures de transports et de certaines industries. Les sources de bruit à caractère fluctuant, local ou événementiel ne sont pas représentées sur ce document.

Les cartes de bruit ne sont pas des documents opposables. Les cartes sont exploitées pour établir un diagnostic global ou analyser des scénarii.

La lecture de la carte ne peut être comparée à des mesures de bruit sans un minimum de précaution, mesures et cartes ne cherchant pas à représenter les mêmes effets.

Les éléments relatifs à la carte de bruit et les méthodes d'évaluation du bruit sont définis par l'arrêté du 4 avril 2006 relatif à l'établissement des cartes de bruit et des plans de prévention du bruit dans l'environnement.

Accusé de réception - Ministère de l'Intérieur

001-210103446-20240515-053-2024-DE

Version soumise à la consultation du public

Accusé certifié exécutoire

Page 6/30

Réception par le préfet : 17/05/2024
Publication : 21/05/2024

3.2 Les indicateurs de bruit retenus

La Directive Bruit 2002/49/CE définit deux indicateurs communs du niveau sonore :

- L_{den} (acronyme de *Level day-evening-night*) pour évaluer l'exposition au bruit moyenne perçue en une journée ;
- L_{night} pour évaluer l'exposition au bruit moyenne perçue pendant la nuit.

L'indicateur L_{den} est calculé à partir des indicateurs L_{day} , $L_{evening}$ et L_{night} qui sont respectivement les indicateurs de bruit associés à la gêne en période diurne, en soirée et de perturbation du sommeil.

Il est calculé à partir de la formule suivante :

$$L_{den} = 10 * \log)$$

Les différences de sensibilité au bruit sont prises en compte au travers d'une pondération de 5 dB(A) en soirée et 10 dB(A) la nuit.

La Directive Bruit impose les plages de niveaux de bruit attendues dans les cartes de bruit stratégiques pour chaque indice :

- L_{den} : 55-59, 60-64, 65-69, 70-74, >75 dB(A)
- L_{night} : 50-54, 55-59, 60-64, 65-69, >70 dB(A)

Celles-ci devant correspondre au niveau de bruit à 4m de hauteur

L'échelle de couleur utilisée pour les cartes présentées est conforme à la norme NF S 31-130 en vigueur, conformément à l'arrêté ministériel du 4 avril 2006 modifié.

Niveau sonore en dB(A)	Couleur
Inférieur à 45	
45-50	
50-55	
55-60	
60-65	
65-70	
70-75	

3.3 La représentation

La cartographie représente des courbes isophones tracées par tranche de 5 dB(A) à partir de 50 dB(A) pour la période nocturne et de 55 dB(A) pour la période de 24h.

Accusé de réception - Ministère de l'Intérieur

001-210103446-20240515-053-2024-DE

Version soumise à la consultation du public

Accusé certifié exécutoire

Page 7/30

Réception par le préfet 17/05/2024
Publication : 21/05/2024

3.4 Les valeurs limites



Les cartes de type C correspondent à la représentation des zones où les valeurs limites sont dépassées. Ces seuils sont indiqués dans l'article 7 de l'arrêté du 4 avril 2006 modifié, ils dépendent de l'indice et du type d'infrastructure de transport. Les couleurs de représentation sont aussi encadrées par la norme NF S 31-130 :

Source	Niveau de bruit en dB(A)					
	L _{den}			L _{night}		
Route ou LGV	68			62		
Voie ferrée conventionnelle	73			65		
Activité industrielle	71			60		
Aérodromes	55			50		
Codes RVB	255	106	0	255	0	220
Couleur						

3.5 Les différentes cartes de bruit

Les cartes de bruit représentent une modélisation des nuisances sonores générées par les différentes sources de bruit : infrastructures routières, ferroviaires, aériennes et par les industries.

Concernant les grandes infrastructures de transport terrestre, il existe quatre type de cartes de bruit :

	<p>Carte de type « a » indicateur L_{den}</p> <p>Carte des zones exposées au bruit des grandes infrastructures de transport selon l'indicateur L_{den} (période de 24 h), par pallier de 5 en 5 dB(A) à partir de 55 dB(A) pour le L_{den}.</p>
	<p>Carte de type « a » indicateur L_n</p> <p>Carte des zones exposées au bruit des grandes infrastructures de transport selon l'indicateur L_n (période nocturne), par pallier de 5 en 5 dB(A) à partir de 50 dB(A).</p>

Accusé de réception - Ministère de l'Intérieur

001-210103446-20240515-053-2024-DE

Version soumise à la consultation du public

Accusé certifié exécutoire

Page 8/30

Réception par le préfet 17/05/2024
Publication : 21/05/2024

	<p>Carte de type « c » indicateur L_{den}</p> <p>Carte des zones où les valeurs limites mentionnées à l'article L. 572-6 du code de l'environnement sont dépassées, selon l'indicateur L_{den} (période de 24h)</p> <p>Les valeurs limites L_{den} figurent pages suivantes</p>
	<p>Carte de type « c » indicateur L_n</p> <p>Carte des zones où les valeurs limites sont dépassées selon l'indicateur L_n (période nocturne)</p> <p>Les valeurs limites L_n figurent pages suivantes</p>

Note : les cartes du classement sonore constituent les cartes de bruit du type B selon l'article R.572-5 du code de l'environnement (voir chapitre 5.1.2 du présent document). Les cartes de type B ne sont pas établies dans le cadre de la 4^{ème} échéance, mais mises à jour selon un planning distinct car relevant de la réglementation nationale.

3.6 Méthode de calcul des niveaux sonores

Les cartes de bruit ont été établies par l'Etat. Elles servent de diagnostic du bruit pour l'identification des zones impactées par le bruit et l'élaboration du PPBE.

a) Le logiciel utilisé

Les CBS des grandes infrastructures de transport terrestre (GITT) sont calculées grâce au logiciel libre de modélisation acoustique NoiseModelling développé par l'Unité Mixte de Recherche en Acoustique Environnementale (UMRAE), un laboratoire de recherche commun à l'Université Gustave Eiffel (UGE) et au Cerema.

Ce logiciel permet notamment d'intégrer les nouvelles spécifications exigées par la Commission Européenne pour la 4^{ème} échéance, et notamment l'intégration de la nouvelle méthode de calcul CNOSSOS imposée par l'annexe II de la Directive Bruit modifiée et transposée au droit français par l'arrêté du 4 avril 2006 modifié.

Le changement d'outil de modélisation acoustique et l'entrée en vigueur de la méthode européenne CNOSSOS peuvent engendrer quelques différences mineures par rapport aux CBS des échéances précédentes. Ces différences sont inhérentes au processus de modélisation acoustique, qui n'a pas vocation à se substituer à des mesures acoustiques in situ.

Ce logiciel a effectué les calculs selon les indicateurs L_{den} et L_n conformément à la directive européenne 2002/49/CE et a intégré les normes de calcul en vigueur (NF S 31-133).

Accusé de réception - Ministère de l'Intérieur

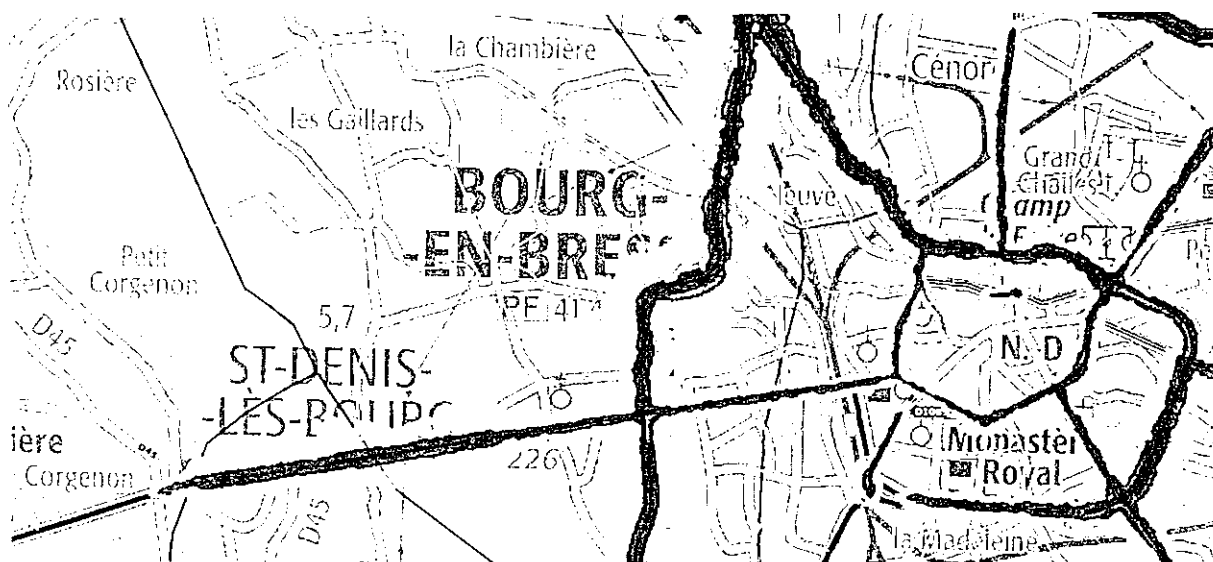
001-210103446-20240515-053-2024-DE

b) Les données d'entrée utilisées

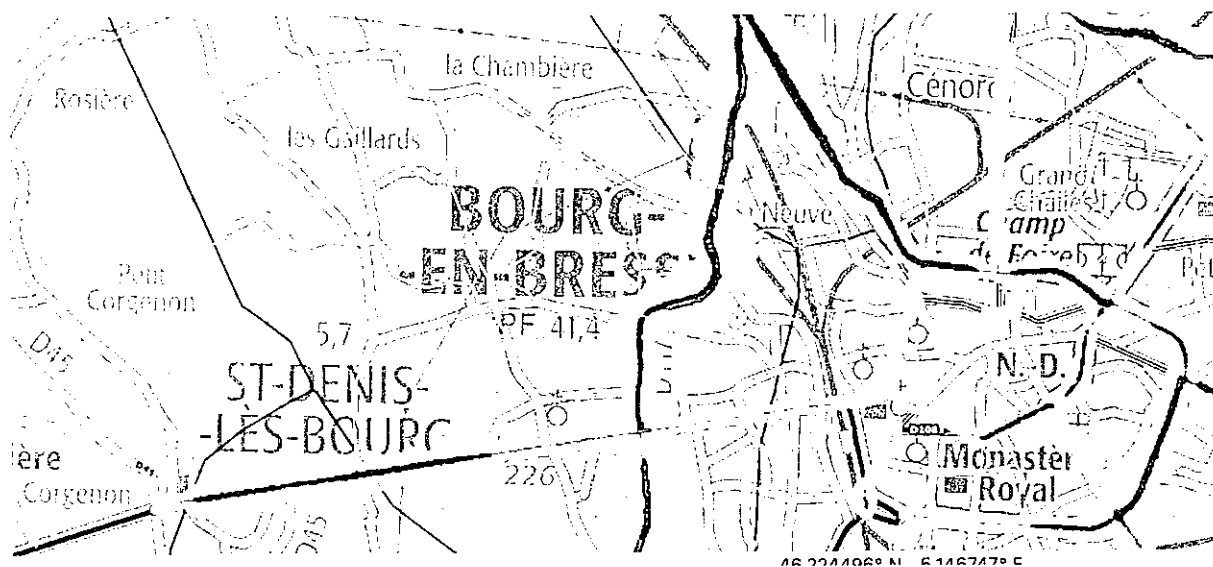
Les données d'entrée utilisées sont la topographie, les bâtiments, les données de population et celles relatives aux infrastructures routières. Elles tiennent compte de l'ensemble de l'orographie, du mode d'occupation du sol, des bâtiments, des écrans acoustiques, et des infrastructures de transports. Les routes de plus de 3 millions de véhicules par an ont été prises en compte pour la réalisation des cartes de bruit (autoroutes, routes nationales, routes départementales et voies communales). Les émissions de bruit de chaque axe sont calculées sur la base des trafic (Trafic Moyen Journalier Annuel - TMJA), des vitesses et des % de poids lourds. Les cartes ne font apparaître ni l'état, ni la qualité des voiries.

Les cartes stratégiques de bruit de type a et c de la commune de Saint-Denis-lès-Bourg sont présentées ci-après.

Elles constituent un premier état des lieux des nuisances sonores générées par les grandes infrastructures routières de la collectivité de Saint-Denis-lès-Bourg.



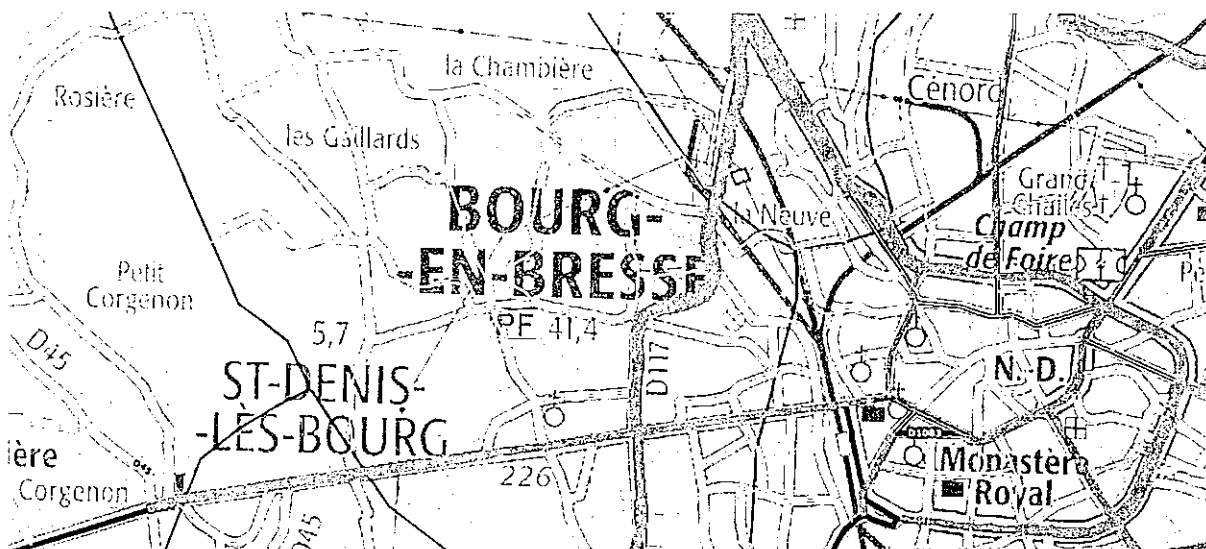
Extrait de la carte de type "a" selon l'indicateur Lden



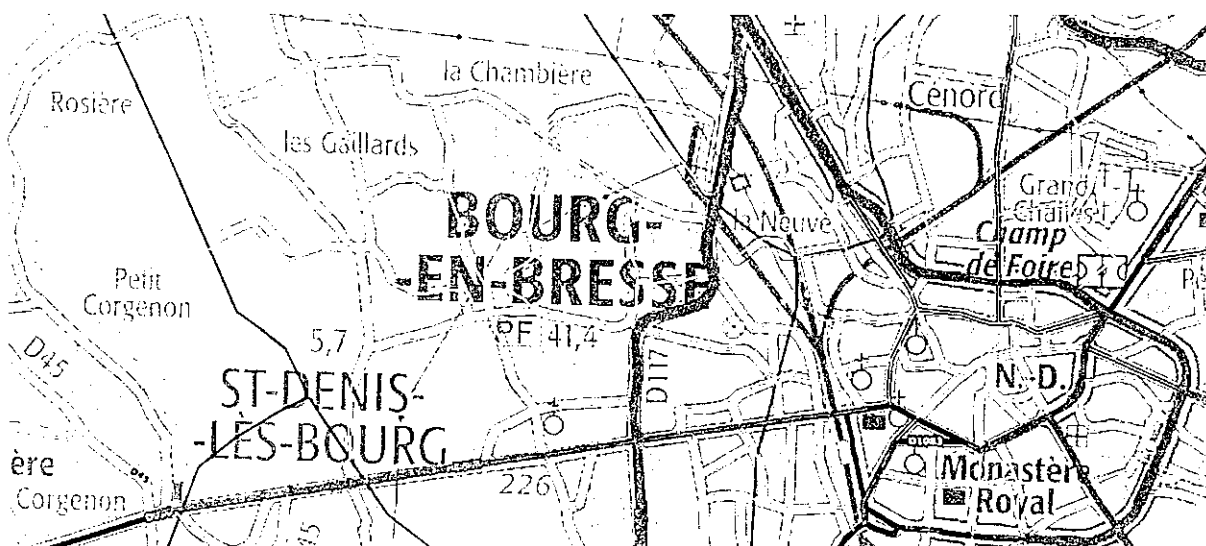
Extrait de la carte de type "a" selon l'indicateur Ln

Accusé de réception - Ministère de l'Intérieur

001-210103446-20240515-053-2024-DE



Extrait de la carte de type "c" selon l'indicateur Lden



Extrait de la carte de type "c" selon l'indicateur Ln

3.7 Estimation des populations exposées

a) Présentation de la méthode appliquée

La cartographie de l'exposition des territoires au bruit des infrastructures de transport terrestre s'accompagne de statistiques. Pour chaque infrastructure, des tableaux d'exposition des populations indiquent pour chaque plage de niveaux sonores et indice :

- Le nombre de personnes exposées au bruit ;
- Le nombre de logements exposés au bruit ;

Accusé de réception - Ministère de l'Intérieur

001-210103446-20240515-053-2024-DE

- Le nombre d'établissements de santé exposés au bruit ;
- Le nombre d'établissements d'enseignement exposés au bruit.

Les effets nuisibles sont définis dans l'annexe III de la Directive 2002/49/CE modifiée et transposée en droit français par les articles R. 572-5 et R. 572-6 du Code de l'environnement ainsi que l'arrêté du 4 avril 2006 modifié. Le nombre de personnes affectées par ces effets nuisibles est détaillé par effet nuisible et par infrastructure.

Les données d'exposition des populations sont obtenues sur la base de récepteurs en façade des bâtiments auxquels la modélisation acoustique attribue un niveau de bruit. Les décomptes sont ensuite opérés grâce aux bases de données de population et de bâtiments sensibles produites. Ces résultats sont le fruit de la modélisation acoustique, qui n'a pas vocation à suppléer des mesures acoustiques. La qualité de ces résultats dépend également des données d'entrée, dont l'objectif est de fournir une vision macroscopique du territoire.

Ces résultats de calculs d'exposition des populations apparaissent dans les résumés non techniques qui accompagnent les cartes de bruit. Comme indiquées par la réglementation, ces évaluations visent ensuite à estimer l'impact sanitaire du bruit des transports, en tenant compte de trois types de pathologie :

- la forte gêne
- les fortes perturbations du sommeil
- les cardiopathies ischémiques (CPI) pour les personnes exposées au bruit routier

L'évaluation des effets nuisibles est réalisée à partir des formules proposées par la Commission européenne issues des « lignes directrices de l'Organisation Mondiale de la Santé sur le bruit dans l'environnement dans la région européenne » de 2018. Ces formules sont rappelées à l'arrêté du 4 avril 2006 relatif à l'établissement des cartes de bruit et des plans de prévention du bruit dans l'environnement.

b) Répartition de la population exposée par tranche de bruit

Les données présentées ci-dessous sont issues d'un rapport d'étude sur « les Cartes de Bruit Stratégiques du département de l'Ain pour les réseaux routier et ferroviaire non concédés » réalisé par le Cerema en 2022.

Voir rapport sur le site internet :

https://www.ain.gouv.fr/contenu/telechargement/17866/124736/file/resume_non_technique_du_departement_reseau_non_concede_et_ferroviaireannexe3.pdf

c) Analyse des cartes de type a

L'analyse des cartes de type a, représentant l'exposition aux différents niveaux de bruit, a permis d'extraire les résultats figurant dans les tableaux suivants. Ces tableaux indiquent, selon les indicateurs Lden et Ln, la répartition de la population exposée ainsi que le nombre d'établissements de santé et d'enseignement potentiellement impactés par tranche de niveau de bruit.

Accusé de réception - Ministère de l'Intérieur

001-210103446-20240515-053-2024-DE

Exposition aux routes de Saint-Denis-lès-Bourg (avenue de Trévoux) > 3 millions véh/an			
Lden dB(A)	Nombre d'habitants (nb logements)	Nombre d'établissements de santé	Nombre d'établissements d'enseignement
55 à 60	49 (23)	0	0
60 à 65	57 (27)	0	0
65 à 70	74 (35)	0	0
70 à 75	34 (16)	0	0
>75	0 (0)	0	0
Total >55	214 (101)	0	0

Exposition aux routes de Saint-Denis-lès-Bourg (avenue de Trévoux) > 3 millions véh/an			
Ln dB(A)	Nombre d'habitants (nb logements)	Nombre d'établissements de santé	Nombre d'établissements d'enseignement
50 à 55	56 (27)	0	0
55 à 60	75 (36)	0	0
60 à 65	34 (16)	0	0
65 à 70	0 (0)	0	0
>70	0 (0)	0	0
Total >50	165 (79)	0	0

d) Analyse des cartes de type c

Les cartes de type c, mettent en évidence les secteurs en dépassement des valeurs limites.

L'analyse des cartes de type c, a permis d'extraire les résultats figurant dans les tableaux suivants. Ces tableaux indiquent, selon les indicateurs Lden et Ln, la répartition de la population exposée aux dépassements des valeurs limites, ainsi que le nombre d'établissements de santé et d'enseignement dépassant potentiellement ces valeurs.

Exposition aux routes de Saint-Denis-lès-Bourg (avenue de Trévoux) > 3 millions véh/an			
Lden dB(A)	Nombre d'habitants	Nombre d'établissements de santé	Nombre d'établissements d'enseignement
> valeur limite de 68	58 (28)	0	0

Exposition aux routes de Saint-Denis-lès-Bourg (avenue de Trévoux) > 3 millions véh/an			
Ln dB(A)	Nombre d'habitants	Nombre d'établissements de santé	Nombre d'établissements d'enseignement
> valeur limite de 62	13 (6)	0	0

e) Evaluation des effets nuisibles

Publiées en 2018, des informations statistiques provenant des Lignes directrices de l'Organisation Mondiale de la Santé (OMS) sur le bruit dans l'environnement mettent en avant les relations dose-

Accusé de réception - Ministère de l'Intérieur

001-210103446-20240515-053-2024-DE

effet des effets nuisibles de l'exposition au bruit dans l'environnement. L'arrêté du 4 avril 2006 modifié, relatif à l'établissement des cartes de bruit et des plans de prévention du bruit dans l'environnement introduit une méthode de quantification des personnes exposées à trois de ces effets nuisibles : la cardiopathie ischémique (correspondant aux codes BA40 à BA6Z de la classification internationale ICD-11 de l'OMS), la forte gêne et les fortes perturbations du sommeil. Le nombre de personnes affectées par ces effets nuisibles est détaillé par effet nuisible et par infrastructure.

Axe	Nombre de personnes affectées par des effets nuisibles		
	Cardiopathie ischémique	Forte gêne	Forte perturbation du sommeil
Avenue de Trévoux	0	45	13

4. Prise en compte des « zones de calme »

Les zones calmes sont définies dans l'article L.572-6 du Code de l'Environnement, comme des « espaces extérieurs remarquables par leur faible exposition au bruit, dans lesquels l'autorité qui établit le plan souhaite maîtriser l'évolution de cette exposition compte tenu des activités humaines pratiquées ou prévues ».

Détermination des zones calmes

Les caractéristiques physiques des sons n'expliquent qu'une partie de la gêne ressentie. La notion de bruit est une notion relative, très dépendante de la perception de chacun. A ce titre, les zones de calmes peuvent être des zones faiblement exposées au bruit mais aussi des zones où la sensation de calme est importante.

La réglementation européenne et française ne donne aucune recommandation quant à des valeurs-seuils acoustiques pour définir et identifier les zones de calme.

Les articles L. 572-6 et R. 572-8 du Code de l'Environnement demande d'identifier les zones calmes où l'autorité compétente doit maîtriser l'évolution du bruit. L'article L.572-6 du Code de l'Environnement définit une zone calme comme étant un espace extérieur remarquable et de faible nuisance, dans cette définition, deux types de notions sont présentées : une notion d'utilisation par les usagers et une notion acoustique.

La notion de « zones calmes » est liée au PPBE des agglomérations. Par nature, les abords des grandes infrastructures ne peuvent être considérées comme des zones de calme. En conséquence, il n'y a pas lieu de traiter de zones de calme au niveau de l'avenue de Trévoux, grande infrastructure routière.

Accusé de réception - Ministère de l'Intérieur

001-210103446-20240515-053-2024-DE

Version soumise à la consultation du public

Accusé certifié exécutoire

Page 14/30

Réception par le préfet 17/05/2024
Publication : 21/05/2024

Objectifs de préservation des zones calmes

Les objectifs sont de préserver les zones de calme du fait de leur faible exposition au bruit.

En l'absence de zone de calme au niveau de l'avenue de Trévoux, aucun objectif ne peut être fixé.

5. Bilan des actions entreprises sur les dix dernières années

L'article R572-8 du code de l'environnement prévoit que le PPBE recense toutes les mesures arrêtées au cours des dix années précédentes qui ont eu pour objet de prévenir (chapitre 6.1 qui suit) ou de réduire (chapitre 6.2 qui suit) le bruit dans l'environnement.

5.1 Les mesures préventives prises depuis 10 ans

La politique de lutte contre le bruit en France concernant les aménagements et les infrastructures de transports terrestres a trouvé sa forme actuelle dans la loi relative à la lutte contre les nuisances sonores, dite « loi bruit » du 31 décembre 1992.

La réglementation relative aux nuisances sonores routières s'articule autour du principe d'antériorité.

Lors de la construction d'une infrastructure routière ou ferroviaire, il appartient à son maître d'ouvrage de protéger l'ensemble des bâtiments construits ou autorisés avant que la voie n'existe administrativement.

Par contre, lors de la construction de bâtiments nouveaux à proximité d'une infrastructure existante, c'est au constructeur du bâtiment de prendre toutes les dispositions nécessaires, en particulier à travers un renforcement de l'isolation des vitrages et de la façade, pour que ses futurs occupants ne subissent pas de nuisances excessives du fait du bruit de l'infrastructure.

5.2 La protection des riverains en bordure de projet de voies nouvelles

L'article L571-9 du code de l'environnement concerne la création d'infrastructures nouvelles et la modification ou la transformation significatives d'infrastructures existantes. Tous les maîtres d'ouvrages routiers sont tenus de limiter la contribution des infrastructures nouvelles ou des infrastructures modifiées en dessous de seuils réglementaires qui garantissent à l'intérieur des logements pré-existants des niveaux de confort conformes aux recommandations de l'Organisation Mondiale de la Santé.

Les articles R571-44 à R571-52 précisent les prescriptions applicables et les arrêtés du 5 mai 1995 concernant les routes fixent les seuils réglementaires à ne pas dépasser.

Niveaux maximaux admissibles pour la contribution sonore d'une infrastructure routière nouvelle (en façade des bâtiments) :

Accusé de réception - Ministère de l'Intérieur

001-210103446-20240515-053-2024-DE

Version soumise à la consultation du public

Accusé certifié exécutoire

Page 15/30

Réception par le préfet 17/05/2024
Publication : 21/05/2024

Usage et nature	LAeq(6h-22h)	LAeq(22h-6h)
Logements en ambiance sonore modérée	60 dB(A)	55 dB(A)
Autres logements	65 dB(A)	60 dB(A)
Établissement d'enseignement	60 dB(A)	
Établissement de soin, santé, action sociale	60 dB(A)	55 dB(A)
Bureaux en ambiance sonore dégradée	65 dB(A)	

Il s'agit de privilégier le traitement du bruit à la source dès la conception de l'infrastructure (tracé, profils en travers), de prévoir des protections (de type butte, écrans) lorsque les objectifs risquent d'être dépassés, et en dernier recours, de protéger les locaux sensibles par le traitement acoustique des façades (avec obligation de résultat en isolement acoustique).

- Infrastructures concernées : infrastructures routières et toutes les maîtrises d'ouvrages (RN, RD, VC ou communautaire, concédée ou non)
- Horizon : respect sans limite de temps (concrètement prise en compte à 20 ans)

Tous les projets d'infrastructures nouvelles ou de modification/transformation significatives d'infrastructures existantes pilotés par la commune de St-Denis-lès-Bourg et le Département qui ont fait l'objet d'une enquête publique au cours des dix dernières années respectent ces engagements.

5.3 La protection des bâtiments nouveaux le long des voies existantes – Le classement sonore des voies (cartes de bruit de type b)

Si la meilleure prévention de nouvelle situation de conflit entre demande de calme et bruit des infrastructures est de ne pas construire d'habitations le long des axes fortement nuisants, les contraintes géographiques et économiques, la saturation des agglomérations, entraînent la création de zones d'habitation dans des secteurs qui subissent des nuisances sonores.

L'article L571-10 du code de l'environnement concerne les constructions nouvelles sensibles au bruit le long d'infrastructures de transports terrestres existantes. Tous les constructeurs de locaux d'habitation, d'enseignement, de santé, d'action sociale et de tourisme opérant à l'intérieur des secteurs affectés par le bruit classés par arrêté préfectoral sont tenus de se protéger du bruit en mettant en place des isollements acoustiques adaptés pour satisfaire à des niveaux de confort internes aux locaux conformes aux recommandations de l'Organisation Mondiale de la Santé.

Les articles R571-32 à R571-43 précisent les modalités d'application et l'arrêté du 30 mai 1996 fixe les règles d'établissement du classement sonore.

Le Préfet de département définit la catégorie sonore des infrastructures, les secteurs affectés par le bruit des infrastructures de transports terrestres, et les prescriptions d'isolement applicables dans ces secteurs.

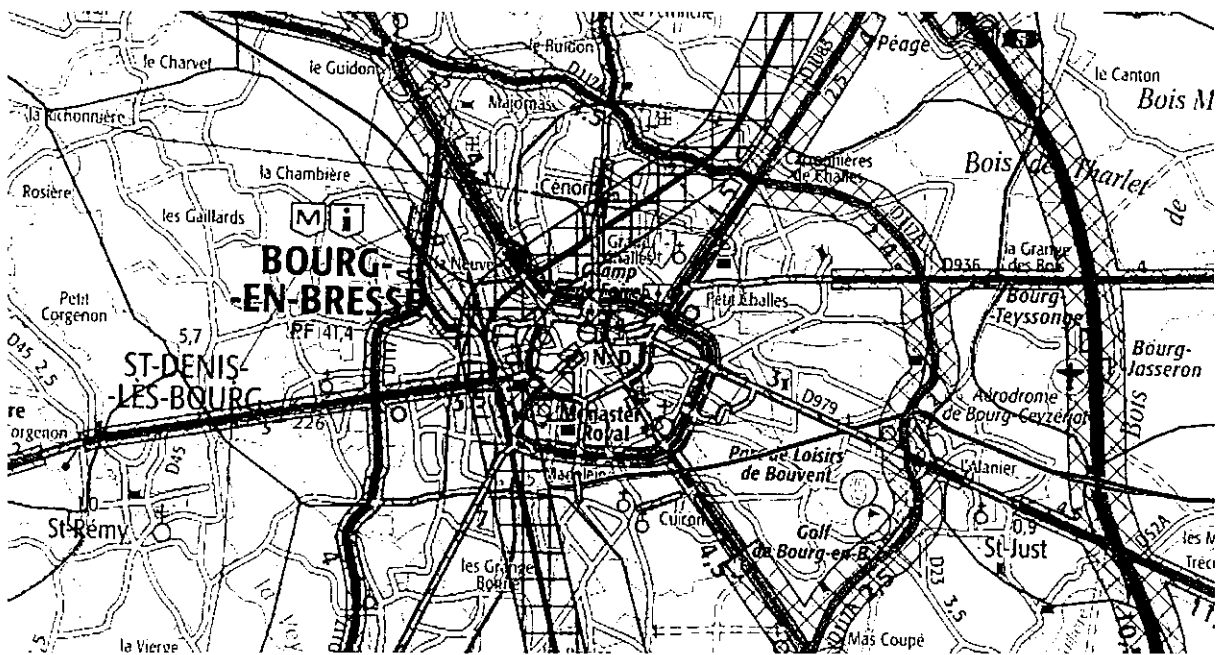
- La DDT conduit les études nécessaires pour le compte du Préfet.
- Les autorités compétentes en matière de PLU doivent reporter ces informations dans le PLU.

Accusé de réception - Ministère de l'Intérieur

001-210103446-20240515-053-2024-DE

- Les autorités compétentes en matière de délivrance de CU doivent informer les pétitionnaires de la localisation de leur projet dans un secteur affecté par le bruit et de l'existence de prescriptions d'isolement particulières.

Dans le département de l'Ain, le préfet a procédé au classement sonore des infrastructures concernées par arrêté du 9 septembre 2016. Il fait l'objet d'une large procédure d'information du citoyen. Il est consultable sur le site Internet des services de l'Etat à l'adresse suivante : <https://www.ain.gouv.fr/Actions-de-l-Etat/Environnement-risques-naturels-et-technologiques/Protection-de-l-environnement/Bruit-des-infrastructures-des-transport-terrestres-ITT/Classement-sonore-du-departement-de-l-Ain-Arrete-prefectoral-du-9-septembre-2016>



Extrait du classement sonore des voies visible sur le site des services de l'État (carte type B)

Accusé de réception - Ministère de l'Intérieur

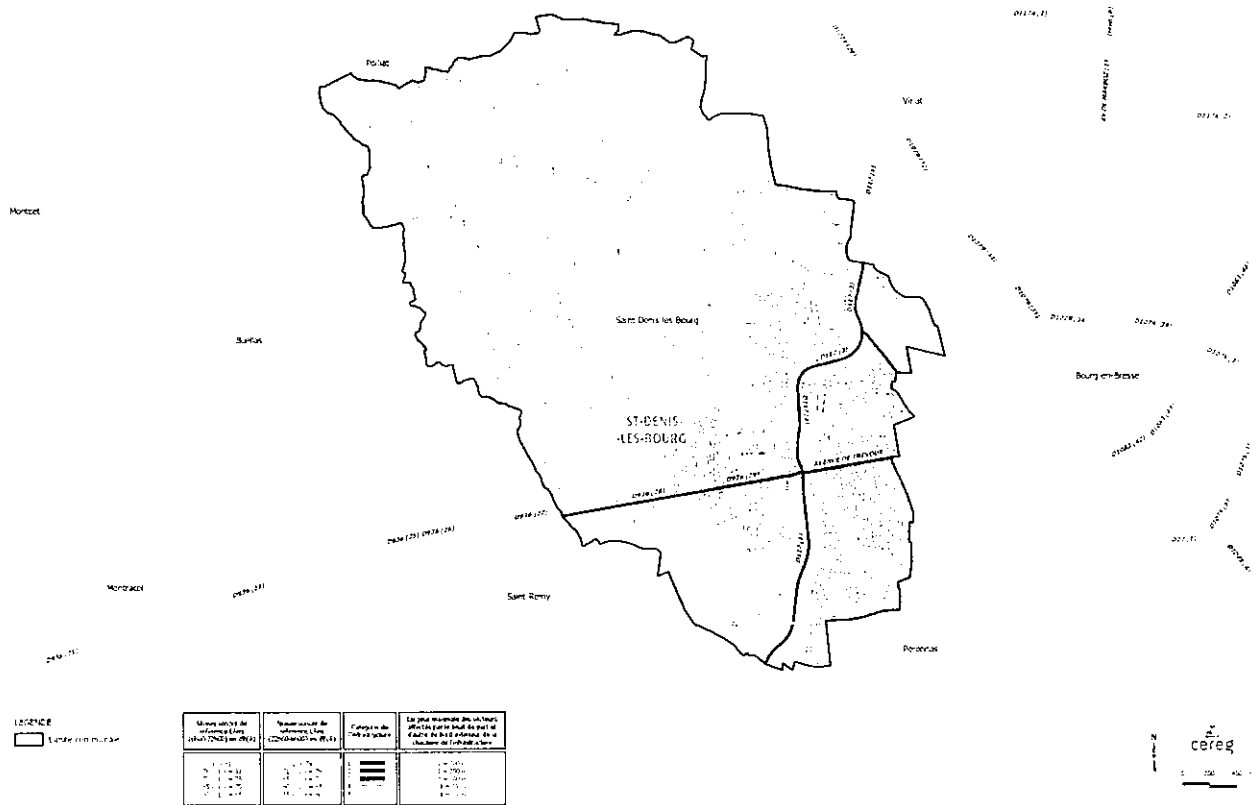
001-210103446-20240515-053-2024-DE

Version soumise à la consultation du public

Accusé certifié exécutoire

Page 17/30

Réception par le préfet 17/05/2024
Publication : 21/05/2024



Ce classement sonore fait l'objet d'un réexamen et le cas échéant d'une révision tous les 5 ans et à chaque échéance, les gestionnaires d'infrastructures fournissent une actualisation des hypothèses (trafic, vitesse, nature du revêtement de chaussée, ...). Ce classement sonore a été approuvé le 23 novembre 2023 sous maîtrise d'œuvre de la DDT. Le projet de classement sonore de 2023 ne présente pas de modification par rapport au classement sonore de 2016.

5.4 Les actions de prévention menées par la commune de St-Denis-lès-Bourg depuis 10 ans

Axe 1 : Actions de prévention menées par la commune de St-Denis-lès- Bourg	
Objectif :	
Actions réalisées	Date
Acquisition d'un radar pédagogique et utilisation sur les différentes voies de la commune pour améliorer la connaissance des vitesses et des trafics.	2015
Information des nouveaux constructeurs de bâtiments sur le classement sonore lors des demandes de certificats d'urbanisme ou de permis de construire.	permanent
Annexion des informations sur le classement sonore au PLU (arrêté de classement et cartographie)	2016

Accusé de réception - Ministère de l'Intérieur

001-210103446-20240515-053-2024-DE

Axe 2 : Actions de prévention en lien avec le Département (RD936 et RD117 rocade ouest)	
Objectif :	
Actions réalisées	Date
RD 117 (rocade ouest) : prise en compte dans le PLU du retrait obligatoire des bâtiments (zones d'activité).	

5.5 Les mesures curatives prises par la commune de St-Denis-lès-Bourg depuis 10 ans

Axe 3 : Actions curatives réalisées par la commune sur les 10 dernières années qui ont permis de maîtriser ou d'améliorer l'environnement sonore des riverains du réseau routier.	
Objectif :	
Actions réalisées	Date
Définition d'un nouveau réseau de pistes cyclables sur la commune visant à améliorer le report modal sur des modes de déplacement non bruyants.	En amélioration permanente
Le financement de dispositifs d'amélioration des performances acoustiques des bâtiments (travaux ou simples diagnostics) dans le cadre de l'OPAH de Bourg-en-Bresse Agglomération (l'isolation thermique des bâtiments permet également d'assurer l'isolation acoustique)	permanent
La poursuite du développement du réseau de pistes cyclables sur la commune en lien avec la communauté d'agglomération (Grand Bourg) : <ul style="list-style-type: none"> Secteur Avenue de Trévoux entre le giratoire de la Fruitière et la ville de Bourg-en-Bresse : traçage d'une bande cyclable sur l'avenue de Trévoux 	2021

Axe 4 : Actions curatives en lien avec le Département (RD936 et RD117 rocade ouest)	
Objectif :	
Actions réalisées	Date
L'aménagement de la RD936 (entre le giratoire de la Fruitière et la rue du Village) : enfouissement des réseaux, pose de feux tricolores, aménagement des réglementaires en agglomération	2014
L'aménagement du giratoire de la Fruitière avec la création d'un anneau intégrant une voie piétonne et une voie cyclable.	2017
RD 117 : renouvellement total de la couche d'enrobés entre les années 2000 à 2016.	
RD936 : renouvellement total de la couche d'enrobés entre les années 2010 à 2014 (de la rue du Village à la limite de St-Rémy).	
La poursuite du développement du réseau de pistes cyclables sur la commune en lien avec la communauté d'agglomération (Grand Bourg) : <ul style="list-style-type: none"> Secteur RD936 : liaison St-Denis-lès-Bourg – St-Rémy - Corgenon (Buellas) : projet en cours 	2025

Accusé de réception - Ministère de l'Intérieur

001-210103446-20240515-053-2024-DE

<ul style="list-style-type: none"> Secteur RD 117 entre le giratoire de la Fruitière et le giratoire du Foirail : réalisée 	2022-2023
Réalisation d'un giratoire sur la RD 117 au niveau de la rue Jean Mermoz. Il s'agit de transformer à terme la section entre ce nouveau giratoire et le giratoire de la Fruitière en boulevard urbain avec la réduction des vitesses, dans le cadre de l'urbanisation du secteur de la "Grande Maman".	Travaux réalisés en 2023
La réalisation d'un carrefour à feux sur la RD117 au niveau du chemin des Oures, qui permettra de fluidifier le trafic et de diminuer les vitesses. De même, il s'agit également de transformer à terme la section entre le giratoire du Foirail et le giratoire de Chalandré en boulevard urbain avec la réduction des vitesses.	Travaux réalisés en 2022
Etude et réalisation d'un corridor paysager le long de la RD117 entre le giratoire de Chalandré et le carrefour du chemin des Oures : étude réalisée, plantations faites le long de l'entreprise Nexans.	2022

6. Programme d'action de prévention et de réduction des nuisances pour les cinq années à venir

Description des actions prévues ou en cours de réalisation

Axe 1 : Actions de prévention envisagées par la commune de St-Denis-lès- Bourg	
Objectif :	
Actions prévues ou en cours de réalisation	Date
La prise en compte des secteurs bruyants lors des opérations de modification ou de révision du PLU (révision du PLU démarrée en 2023).	2025
La communication sur les médias existants (journal municipal, site internet, panneau lumineux...) : OPAH de la communauté d'agglomération (CA3B)	permanent
Annexion des informations du nouveau classement sonore au PLU (arrêté de classement et cartographie) : révision du classement en cours par les services de la DDT.	2025

Axe 2 : Actions de prévention en lien avec le Département (RD936 et RD117 rocade ouest)	
Objectif :	
Actions prévues ou en cours de réalisation	Date
Réflexion sur les limitations de vitesse sur la RD 117 (suite à la réalisation du giratoire Mermoz) : en cours avec le Département	En cours

Accusé de réception - Ministère de l'Intérieur

001-210103446-20240515-053-2024-DE

Version soumise à la consultation du public

Accusé certifié exécutoire

Page 20/30

Réception par le préfet : 17/05/2024
Publication : 21/05/2024

Axe 3 : Actions curatives envisagées par la commune sur les 5 prochaines années	
Objectif :	
Actions prévues ou en cours de réalisation	Date
La poursuite du développement du réseau de pistes cyclables sur la commune en lien avec la communauté d'agglomération (Grand Bourg) : <ul style="list-style-type: none"> • Secteur Avenue de Trévoux : amélioration des pistes cyclables existantes. 	En cours

Axe 4 : Actions curatives en lien avec le Département (RD936 et RD117 rocade ouest)	
Objectif :	
Actions prévues ou en cours de réalisation	Date
La poursuite du développement du réseau de pistes cyclables sur la commune en lien avec la communauté d'agglomération (Grand Bourg) : <ul style="list-style-type: none"> • Secteur RD936 : liaison St-Denis-lès-Bourg – St-Rémy - Corgenon (Buellas) : réalisation des travaux 	2025
Réalisation d'un corridor paysager le long de la RD117 entre le giratoire de Chalandré et le carrefour du chemin des Oures.	En cours
Utilisation de revêtements acoustiques par le Département lors des opérations d'entretien de la RD936 et la RD117 (renouvellement tous les 10 à 15 ans afin de limiter les émergences sonores).	En cours

Estimation du nombre de personnes concernées par une diminution du bruit suite aux mesures prévues dans le PPBE

Il n'est pas possible d'estimer la diminution du nombre de personnes exposées au bruit suite à la mise en œuvre des actions inscrites dans le présent PPBE.

7. Bilan de la consultation du public

Modalités de la consultation

En application de l'article R.572-9 du code de l'environnement, la consultation du public s'est déroulée du Lundi 26 février au Vendredi 26 avril. Elle a fait l'objet d'un avis préalable par voie de presse dans le journal le Progrès dans son édition du 8 février 2024.

Le projet de PPBE a été mis à la consultation du public par voie électronique sur le site internet de la collectivité : <https://www.stdenislesbourg.fr>

Une adresse mail permettait le recueil des observations. Cette adresse électronique avait été diffusée dans l'avis de presse pour recueillir les observations du public.

Accusé de réception - Ministère de l'Intérieur

001-210103446-20240515-053-2024-DE

Remarques du public

Pas de remarque sur l'avenue de Trévoux concernée par le PPBE.

Réponses aux observations

Néant.

Prise en compte des remarques dans le PPBE de la collectivité

Le PPBE a été approuvé par le conseil municipal le Mercredi 15 mai 2024.

Il est publié sur le site internet de la collectivité à l'adresse suivante : <https://www.stdenislesbourg.fr>

Annexe 1 : le bruit et la santé

Généralité sur le bruit

Le bruit constitue une nuisance très présente dans la vie quotidienne des Français : 86% d'entre eux se déclarent gênés par le bruit à leur domicile. Selon une étude de 2009 de l'INRETS, la pollution de l'air (35%), le bruit (28%) et l'effet de serre (23%) sont cités par les Français comme les trois principaux problèmes environnementaux relatifs aux transports.

Au-delà de la gêne, l'excès de bruit a des effets sur la santé, auditifs (surdit , acouph nes...) et extra-auditifs (pathologies cardiovasculaires...).

Le son

Le son est un ph nom ne physique qui correspond   une infime variation p riodique de la pression atmosph rique en un point donn .

Le son est produit par une mise en vibration des mol cules qui composent l'air ; ce ph nom ne vibratoire est caract ris  par sa force, sa hauteur et sa dur e.

Dans l' chelle des intensit s, l'oreille humaine est capable de percevoir des sons compris entre 0 dB correspondant   la plus petite variation de pression qu'elle peut d tecter (20 μ Pascal) et 120 dB correspondant au seuil de la douleur (20 Pascal).

Dans l' chelle des fr quences, les sons tr s graves, de fr quence inf rieure   20 Hz (infrasons) et les sons tr s aigus de fr quence sup rieure   20 KHz (ultrasons) ne sont pas per us par l'oreille humaine.

Accus  de r ception - Minist re de l'Int rieur

001-210103446-20240515-053-2024-DE

Version soumise   la consultation du public

Accus  certifi  ex cutoire

Page 22/30

R ception par le pr fet 17/05/2024
Publication : 21/05/2024

Perception	Échelles	Grandeurs physiques
Force sonore (pression)	Fort / Faible	Intensité I Décibel, dB(A)
Hauteur (son pur)	Aigu / Grave	Fréquence f Hertz
Timbre (son complexe)	Aigu / Grave	Spectre
Durée	Longue / Brève	Durée LAeq (niveau équivalent moyen)

Le bruit

La pression sonore s'exprime en Pascal (Pa). Pour plus de facilité, on utilise le décibel (dB) qui a une échelle logarithmique et qui permet de comprimer cette gamme entre 0 et 140.

Ce niveau de pression, exprimé en dB, est défini par la formule suivante :

$$Lp = 10 * \log \left(\frac{P}{p0} \right)^2$$

Où :

p est la pression acoustique efficace (en Pascal)

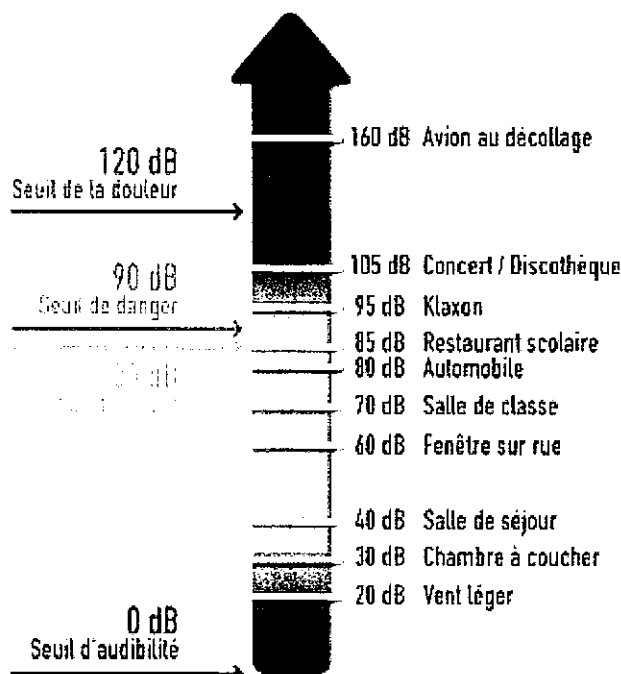
p0 est la pression acoustique de référence (20 µPa)

Le bruit se mesure sur une échelle allant de 0 à 130 décibels. 0 dB représentant le seuil d'audibilité et 130 le seuil de douleur. La plupart des sons de la vie courante sont compris entre 30 et 90 db.

Ce n'est pas la nature du son qui peut engendrer un risque auditif, mais son intensité.

L'échelle des décibels a une progression logarithmique et les calculs sur les décibels suivent des règles particulières. La règle générale est que lorsque l'intensité d'un son double, son niveau ne s'élève que de 3 db. A l'inverse, si l'on divise l'intensité d'un son par trois, le niveau sonore ne baisse que de 3db.

Plus simplement, à chaque fois que le niveau s'élève de 10 dB, on entend deux fois plus fort.



Accusé de réception - Ministère de l'Intérieur

001-210103446-20240515-053-2024-DE

Version soumise à la consultation du public

Accusé certifié exécutoire

Page 23/30

Réception par le préfet : 17/05/2024
Publication : 21/05/2024

La fréquence d'un son

La fréquence correspond au nombre de vibration par seconde d'un son. Elle est l'expression du caractère grave ou aigu du son et s'exprime en Hertz (Hz).

La plage de fréquence audible pour l'oreille humaine est comprise entre 20 Hz (très grave) et 200 000 Hz (très aigu).

En dessous de 20 Hz, on se situe dans le domaine des infrasons et au-dessus de 20 000 Hz dans celui des ultrasons. Infrasons et ultrasons sont inaudibles pour l'oreille humaine.

Pondération A

Afin de prendre en compte les particularités de l'oreille humaine qui ne perçoit pas les sons aigus et les sons graves de la même façon, on utilise la pondération A. Il s'agit d'appliquer un « filtre » défini par la pondération fréquentielle suivante :

Fréquence	Hz	63	125	250	500	1 000	2 000	4 000	8 000
Pondération	A	-26	-16	-8,5	-3	0	+1	+1	+1

L'unité du niveau de pression devient alors le décibel « A », noté dB(A).

Les effets du bruit sur la santé

Les effets sur la santé de la pollution par le bruit sont multiples :

Les bruits de l'environnement, générés par les routes, les voies ferrées et le trafic aérien au voisinage des aéroports ou ceux perçus au voisinage des activités industrielles, artisanales, commerciales ou de loisir sont à l'origine d'effets importants sur la santé des personnes exposées. La première fonction affectée par l'exposition à des niveaux de bruits excessifs est le sommeil.

Les populations socialement défavorisées sont plus exposées au bruit, car elles occupent souvent les logements les moins chers à la périphérie de la ville et près des grandes infrastructures de transports. Elles sont en outre les plus concernées par les expositions au bruit cumulées avec d'autres types de nuisances : bruit et agents chimiques toxiques pour le système auditif dans le milieu de travail ouvrier ; bruit et températures extrêmes – chaudes ou froides dans les habitats insalubres – ; bruit et pollution atmosphérique dans les logements à proximité des grands axes routiers ou des industries, etc. Ce cumul contribue à une mauvaise qualité de vie qui se répercute sur l'état de santé.

Perturbations du sommeil - à partir de 30 dB(A)

L'audition est en veille permanente, l'oreille n'a pas de paupières ! Pendant le sommeil la perception auditive demeure : les sons parviennent à l'oreille et sont transmis au cerveau qui interprète les signaux reçus. Si les bruits entendus sont reconnus comme habituels et acceptés, ils n'entraîneront pas de réveils des personnes exposées. Mais ce travail de perception et de reconnaissance des bruits se

Accusé de réception - Ministère de l'Intérieur

001-210103446-20240515-053-2024-DE

Version soumise à la consultation du public

Accusé certifié exécutoire

Page 24/30

Réception par le préfet : 17/05/2024
Publication : 21/05/2024

traduit par de nombreuses réactions physiologiques, qui entraînent des répercussions sur la qualité du sommeil.

Occupant environ un tiers de notre vie, le sommeil est indispensable pour récupérer des fatigues tant physiques que mentales de la période de veille. Le sommeil n'est pas un état unique mais une succession d'états, strictement ordonnés : durée de la phase d'endormissement, réveils, rythme des changements de stades (sommeil léger, sommeil profond, périodes de rêves). Des niveaux de bruits élevés ou l'accumulation d'événements sonores perturbent cette organisation complexe de la structure du sommeil et entraînent d'importantes conséquences sur la santé des personnes exposées alors même qu'elles n'en ont souvent pas conscience.

Perturbations du temps total du sommeil :

- Durée plus longue d'endormissement : il a été montré que des bruits intermittents d'une intensité maximale de 45 dB(A) peuvent augmenter la latence d'endormissement de plusieurs minutes ;
- Éveils nocturnes prolongés : le seuil de bruit provoquant des éveils dépend du stade dans lequel est plongé le dormeur, des caractéristiques physiques du bruit et de la signification de ce dernier (par exemple, à niveau sonore égal, un bruit d'alarme réveillera plus facilement qu'un bruit neutre) ; des éveils nocturnes sont provoqués par des bruits atteignant 55 dB(A) ;
- Éveil prématuré non suivi d'un ré-endormissement : aux heures matinales, les bruits peuvent éveiller plus facilement un dormeur et l'empêcher de retrouver le sommeil.

Modification des stades du sommeil :

La perturbation d'une séquence normale de sommeil est observée pour un niveau sonore de l'ordre de 50 dB(A) même sans qu'un réveil soit provoqué ; le phénomène n'est donc pas perçu consciemment par le dormeur. Ces changements de stades, souvent accompagnés de mouvements corporels, se font au détriment des stades de sommeil les plus profonds et au bénéfice des stades de sommeil les plus légers.

A plus long terme : si la durée totale de sommeil peut être modifiée dans certaines limites sans entraîner de modifications importantes des capacités individuelles et du comportement, les répercussions à long terme d'une réduction quotidienne de la durée du sommeil sont plus critiques. Une telle privation de sommeil entraîne une fatigue chronique excessive et de la somnolence, une réduction de la motivation de travail, une baisse des performances, une anxiété chronique. Les perturbations chroniques du sommeil sont source de baisses de vigilance diurnes qui peuvent avoir une incidence sur les risques d'accidents.

L'organisme ne s'habitue jamais complètement aux perturbations par le bruit pendant les périodes de sommeil: si cette accoutumance existe sur le plan de la perception, les effets, notamment cardiovasculaires, mesurés au cours du sommeil montrent que les fonctions physiologiques du dormeur restent affectées par la répétition des perturbations sonores.

Interférence avec la transmission de la parole – à partir de 45 dB(A)

La compréhension de la parole est compromise par le bruit. La majeure partie du signal acoustique dans la conversation est située dans les gammes de fréquences moyennes et aiguës, en particulier entre 300 et 3 000 hertz. L'interférence avec la parole est d'abord un processus masquant, dans lequel

Accusé de réception - Ministère de l'Intérieur

001-210103446-20240515-053-2024-DE

Version soumise à la consultation du public

Accusé certifié exécutoire

Page 25/30

Réception par le préfet : 17/05/2024
Publication : 21/05/2024

les interférences par le bruit rendent la compréhension difficile voire impossible. Outre la parole, les autres sons de la vie quotidienne seront également perturbés par une ambiance sonore élevée : écoute des médias et de musique, perception de signaux utiles tels que les carillons de porte, la sonnerie du téléphone, le réveille-matin, des signaux d'alarmes.

La compréhension de la parole dans la vie quotidienne est influencée par le niveau sonore, par la prononciation, par la distance, par l'acuité auditive, par l'attention mais aussi par les bruits interférents. Pour qu'un auditeur avec une audition normale comprenne parfaitement la parole, le taux signal/bruit (c.-à-d. la différence entre le niveau de la parole et le niveau sonore du bruit interférent) devrait être au moins de 15 dB(A). Puisque le niveau de pression acoustique du discours normal est d'environ 60 dB(A), un bruit parasite de 45 dB(A) ou plus, gêne la compréhension de la parole dans les plus petites pièces.

La notion de perturbation de la parole par les bruits interférents provenant de la circulation s'avère très importante pour les établissements d'enseignement où la compréhension des messages pédagogiques est essentielle. L'incapacité à comprendre la parole a pour résultat un grand nombre de handicaps personnels et de changements comportementaux. Les personnes particulièrement vulnérables sont celles souffrant d'un déficit auditif, les personnes âgées, les enfants en cours d'apprentissage du langage et de la lecture, et les individus qui ne dominent pas le langage parlé.

Effets psycho physiologiques – 65-70 dB(A)

Chez les travailleurs exposés au bruit, et les personnes vivant près des aéroports, des industries et des rues bruyantes, l'exposition au bruit peut avoir un impact négatif sur leurs fonctions physiologiques. L'impact peut être temporaire mais parfois aussi permanent. Après une exposition prolongée, les individus sensibles peuvent développer des troubles permanents, tels que de l'hypertension et une maladie cardiaque ischémique. L'importance et la durée des troubles sont déterminées en partie par des variables liées à la personne, son style de vie et ses conditions environnementales. Les bruits peuvent également provoquer des réponses réflexes, principalement lorsqu'ils sont peu familiers et soudains.

Les travailleurs exposés à un niveau élevé de bruit industriel pendant 5 à 30 ans peuvent souffrir de tension artérielle et présenter un risque accru d'hypertension. Des effets cardio-vasculaires ont été également observés après une exposition de longue durée aux trafics aérien et automobile avec des valeurs de LAeq 24h de 65-70db(A). Bien que l'association soit rare, les effets sont plus importants chez les personnes souffrant de troubles cardiaques que pour celles ayant de l'hypertension. Cet accroissement limité du risque est important en termes de santé publique dans la mesure où un grand nombre de personnes y est exposé.

Effets sur les performances

Il a été montré, principalement pour les travailleurs et les enfants, que le bruit peut compromettre l'exécution de tâches cognitives. Bien que l'éveil dû au bruit puisse conduire à une meilleure exécution de tâches simples à court terme, les performances diminuent sensiblement pour des tâches plus complexes. La lecture, l'attention, la résolution de problèmes et la mémorisation sont parmi les fonctions cognitives les plus fortement affectées par le bruit. Le bruit peut également distraire et des bruits soudains peuvent entraîner des réactions négatives provoquées par la surprise ou la peur.

Accusé de réception - Ministère de l'Intérieur

001-210103446-20240515-053-2024-DE

Version soumise à la consultation du public

Accusé certifié exécutoire

Page 26/30

Réception par le préfet 17/05/2024
Publication : 21/05/2024

Dans les écoles autour des aéroports, les enfants exposés au trafic aérien, ont des performances réduites dans l'exécution de tâches telles que la correction de textes, la réalisation de puzzles difficiles, les tests d'acquisition de la lecture et les capacités de motivation. Il faut admettre que certaines stratégies d'adaptation au bruit d'avion, et l'effort nécessaire pour maintenir le niveau de performance ont un prix. Chez les enfants vivant dans les zones plus bruyantes, le système sympathique réagit davantage, comme le montre l'augmentation du niveau d'hormone de stress ainsi qu'une tension artérielle au repos élevée. Le bruit peut également produire des troubles et augmenter les erreurs dans le travail, et certains accidents peuvent être un indicateur de réduction des performances.

Effets sur le comportement avec le voisinage et gêne

Le bruit peut produire un certain nombre d'effets sociaux et comportementaux aussi bien que des gênes. Ces effets sont souvent complexes, subtils et indirects et beaucoup sont supposés provenir de l'interaction d'un certain nombre de variables auditives. La gêne engendrée par le bruit de l'environnement peut être mesurée au moyen de questionnaires ou par l'évaluation de la perturbation due à des activités spécifiques. Il convient cependant d'admettre qu'à niveau égal des bruits différents, venant de la circulation et des activités industrielles, provoquent des gênes de différente amplitude. Ceci s'explique par le fait que la gêne des populations dépend non seulement des caractéristiques du bruit, y compris sa source, mais également dans une grande mesure de nombreux facteurs non-acoustiques, à caractère social, psychologique, ou économique. La corrélation entre l'exposition au bruit et la gêne générale, est beaucoup plus haute au niveau d'un groupe qu'au niveau individuel. Le bruit au-dessus de 80 dB(A) peut également réduire les comportements de solidarité et accroître les comportements agressifs. Il est particulièrement préoccupant de constater que l'exposition permanente à un bruit de niveau élevé peut accroître le sentiment d'abandon chez les écoliers.

On a observé des réactions plus fortes quand le bruit est accompagné des vibrations et contient des composants de basse fréquence, ou quand le bruit comporte des explosions comme dans le cas de tir d'armes à feu. Des réactions temporaires, plus fortes, se produisent quand l'exposition au bruit augmente avec le temps, par rapport à une exposition au bruit constante. Dans la plupart des cas, LAeq, 24h et Ldn sont des approximations acceptables d'exposition au bruit pour ce qui concerne la gêne éprouvée. Cependant, on estime de plus en plus souvent que tous les paramètres devraient être individuellement évalués dans les recherches sur l'exposition au bruit, au moins dans les cas complexes. Il n'y a pas de consensus sur un modèle de la gêne totale due à une combinaison des sources de bruit dans l'environnement.

Effets biologiques extra-auditifs : le stress

Les effets biologiques du bruit ne se réduisent pas uniquement à des effets auditifs : des effets non spécifiques peuvent également apparaître. Du fait de l'étroite interconnexion des voies nerveuses, les messages nerveux d'origine acoustique atteignent de façon secondaire d'autres centres nerveux et provoquent des réactions plus ou moins spécifiques et plus ou moins marquées au niveau de fonctions biologiques ou de systèmes physiologiques autres que ceux relatifs à l'audition.

Ainsi, en réponse à une stimulation acoustique, l'organisme réagit comme il le ferait de façon non spécifique à toute agression, qu'elle soit physique ou psychique. Cette stimulation, si elle est répétée et intense, entraîne une multiplication des réponses de l'organisme qui, à la longue, peut induire un état de fatigue, voire d'épuisement. Cette fatigue intense constitue le signe évident du « stress » subi

Accusé de réception - Ministère de l'Intérieur

001-210103446-20240515-053-2024-DE

Version soumise à la consultation du public

Accusé certifié exécutoire

Page 27/30

Réception par le préfet 17/05/2024
Publication : 21/05/2024

par l'individu et, au-delà de cet épuisement, l'organisme peut ne plus être capable de répondre de façon adaptée aux stimulations et aux agressions extérieures et voir ainsi ses systèmes de défense devenir inefficaces.

Les effets sur le système cardiovasculaire

Un état de stress créé par une exposition au bruit entraîne la libération excessive d'hormones telles que le cortisol ou les catécholamines (adrénaline, dopamine). C'est l'augmentation de ces hormones qui peut engendrer des effets cardiovasculaires. Le cortisol est une hormone sécrétée par le cortex. Cette hormone gère le stress et a un rôle important dans la régulation de certaines fonctions de l'organisme. Le profil de cortisol montre normalement une variation avec un taux bas la nuit et haut le matin. A la suite d'une longue exposition stressante, la capacité pour l'homme de réguler son taux de cortisol (baisse la nuit) peut être inhibée.

L'augmentation de la tension artérielle et l'augmentation des pulsations cardiaques sont des réactions cardiovasculaires pouvant être associées à une augmentation du stress

Effets subjectifs et comportementaux du bruit

La façon dont le bruit est perçu a un caractère éminemment subjectif. Compte tenu de la définition de la santé donnée par l'Organisation Mondiale de la Santé en 1946 (« un état de complet bien-être physique, mental et social et pas seulement l'absence de maladies »), les effets subjectifs du bruit doivent être considérés comme des événements de santé à part entière. La gêne « sensation de désagrément, de déplaisir provoquée par un facteur de l'environnement (exemple : le bruit) dont l'individu ou le groupe connaît ou imagine le pouvoir d'affecter sa santé » (OMS, 1980), est le principal effet subjectif évoqué.

Le lien entre gêne et intensité sonore est variable : la mesure physique du bruit n'explique qu'une faible partie, au mieux 35%, de la variabilité des réponses individuelles au bruit. L'aspect « qualitatif » est donc également essentiel pour évaluer la gêne. Par ailleurs, la plupart des enquêtes sociales ou socio-acoustiques ont montré qu'il est difficile de fixer le niveau précis où commence l'inconfort.

Un principe consiste d'ailleurs à considérer qu'il y a toujours un pourcentage de personnes gênées, quel que soit le niveau seuil de bruit. Pour tenter d'expliquer la gêne, il faut donc aller plus loin et en particulier prendre en compte des facteurs non acoustiques :

- De nombreux facteurs individuels, qui comprennent les antécédents de chacun, la confiance dans l'action des pouvoirs publics et des variables socio-économiques telles que la profession, le niveau d'éducation ou l'âge ;
- Des facteurs contextuels : un bruit choisi est moins gênant qu'un bruit subi, un bruit prévisible est moins gênant qu'un bruit imprévisible, etc ;
- Des facteurs culturels : par exemple, le climat, qui détermine généralement le temps qu'un individu passe à l'intérieur de son domicile, semble être un facteur important dans la tolérance aux bruits.

En dehors de la gêne, d'autres effets du bruit sont habituellement décrits : les effets sur les attitudes et le comportement social (agressivité et troubles du comportement, diminution de la sensibilité et

Accusé de réception - Ministère de l'Intérieur

001-210103446-20240515-053-2024-DE

de l'intérêt à l'égard d'autrui), les effets sur les performances (par exemple, dégradation des apprentissages scolaires), l'interférence avec la communication.

Déficit auditif dû au bruit - 80 dB(A) seuil d'alerte pour l'exposition au bruit en milieu de travail.

Les bruits de l'environnement, ceux perçus au voisinage des infrastructures de transport ou des activités économiques, n'atteignent pas des intensités directement dommageables pour l'appareil auditif. Par contre le bruit au travail, l'écoute prolongée de musiques amplifiées à des niveaux élevés et la pratique d'activités de loisir tels que le tir ou les activités de loisirs motorisés exposent les personnes à des risques d'atteinte grave de l'audition.

Le déficit auditif est défini comme l'augmentation du seuil de l'audition. Des déficits d'audition peuvent être accompagnés d'acouphènes (bourdonnements ou sifflements). Le déficit auditif dû au bruit se produit d'abord pour les fréquences aiguës (3 000-6 000 hertz, avec le plus grand effet à 4 000 hertz. La prolongation de l'exposition à des bruits excessifs aggrave la perte auditive qui s'étendra à la fréquence plus graves 2000 hz et moins) qui sont indispensables pour la communication et compréhension de la parole.

Partout dans le monde entier, le déficit auditif dû au bruit est le plus répandu des dangers professionnels.

L'ampleur du déficit auditif dans les populations exposées au bruit sur le lieu de travail dépend de la valeur de LAeq, 8h, du nombre d'années d'exposition au bruit, et de la sensibilité de l'individu. Les hommes et les femmes sont de façon égale concernés par le déficit auditif dû au bruit. Le bruit dans l'environnement avec un LAeq 24h de 70 dB(A) ne causera pas de déficit auditif pour la grande majorité des personnes, même après une exposition tout au long de leur vie. Pour des adultes exposés à un bruit important sur le lieu de travail, la limite de bruit est fixée aux niveaux de pression acoustique maximaux de 140 dB, et l'on estime que la même limite est appropriée pour ce qui concerne le bruit dans l'environnement. Dans le cas des enfants, en prenant en compte leur habitude de jouer avec des jouets bruyants, la pression acoustique maximale ne devrait jamais excéder 120 dB.

La conséquence principale du déficit auditif est l'incapacité de comprendre le discours dans des conditions normales, et ceci est considéré comme un handicap social grave.

Annexe 2 : Le coût social du bruit en France

Le bruit constitue une préoccupation majeure des Français dans leur vie quotidienne, que ce soit au sein de leur logement, dans leurs déplacements, au cours de leurs activités de loisirs ou encore sur leur lieu de travail. Selon l'Organisation Mondiale de la Santé (OMS), le bruit représente le second facteur environnemental provoquant le plus de dommages sanitaires en Europe, derrière la pollution atmosphérique : de l'ordre de 20% de la population européenne (soit plus de 100 millions de personnes) est exposée de manière chronique à des niveaux de bruit préjudiciables à la santé humaine.

En 2021, l'ADEME, en coopération avec le Conseil National du Bruit a réalisé une évaluation du coût social du bruit en France.

Dans cette étude, le coût social est attribué à trois familles de sources de bruit : le transport, le voisinage et le milieu du travail.

Accusé de réception - Ministère de l'Intérieur

001-210103446-20240515-053-2024-DE

Version soumise à la consultation du public

Accusé certifié exécutoire

Page 29/30

Réception par le préfet : 17/05/2024
Publication : 21/05/2024

Pour chacune de ces familles, ont été distingués :

- les effets sanitaires induits par le bruit : gêne, perturbations du sommeil, maladies cardiovasculaires, obésité, diabète, trouble de la santé mentale, difficultés d'apprentissage, médication, hospitalisation, maladies et accidents professionnels.
- les effets non sanitaires induits par le bruit : pertes de productivité et dépréciation immobilière

Le coût social du bruit en France est ainsi estimé à 147,1 milliards d'euros par an, sur la base des données et connaissances disponibles. 66,5% de ce coût social, soit 97,8 Md€/an, correspond au bruit des transports, principalement le bruit routier qui représente 54,8% du coût total, suivi du bruit ferroviaire (7,6%) et du bruit aérien (4,1%).

Le coût social lié au bruit de voisinage, pour lequel il existe très peu de données chiffrées, est évalué à 26,3 Md€/an (17,9% du coût total) ; il se décompose en bruit émis par les particuliers (12,1%), bruit des chantiers (3,6%) et bruit généré dans l'environnement par les activités professionnelles (2,2%).

Enfin, le coût social du bruit dans le milieu du travail, estimé à 21 Md€/an (14,2% du total), se répartit entre les milieux industriel et tertiaire, scolaire et hospitalier.

Une part importante des coûts sociaux du bruit peut être néanmoins évitée en exploitant les co-bénéfices avec d'autres enjeux écologiques, comme la réduction de la pollution atmosphérique.

Pour en savoir plus : **Le coût social du bruit en France - Estimation du coût social du bruit en France et analyse de mesures d'évitement simultané du coût social du bruit et de la pollution de l'air. Rapport d'étude et synthèse** : <https://bibliothèque.ademe.fr/air-et-bruit/4815-cout-social-du-bruit-en-france.html>

Annexe 3 : routes de la collectivité concernée par le PPBE

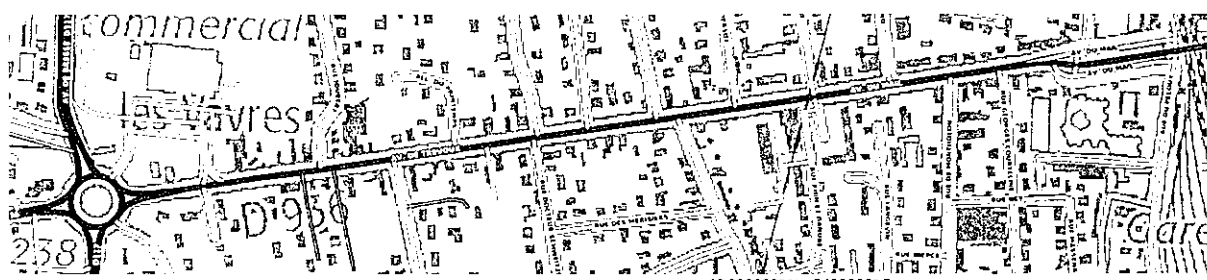
Le tableau suivant recense toutes les routes de la collectivité dont le trafic est supérieur à 3 millions de véhicules par an (soit 8 200 véh/jour) et leur linéaire.

Le linéaire concerné par le PPBE est de 0,72 km.

La carte ci-contre illustre les routes concernées par le PPBE de la quatrième échéance

Route de la collectivité	Longueur (km)
Avenue de Trévoux	0,72 km
TOTAL	0,72 km

Extrait de la carte des routes de la collectivité concernée par le PPBE (Avenue de Trévoux)



Accusé de réception - Ministère de l'Intérieur

001-210103446-20240515-053-2024-DE